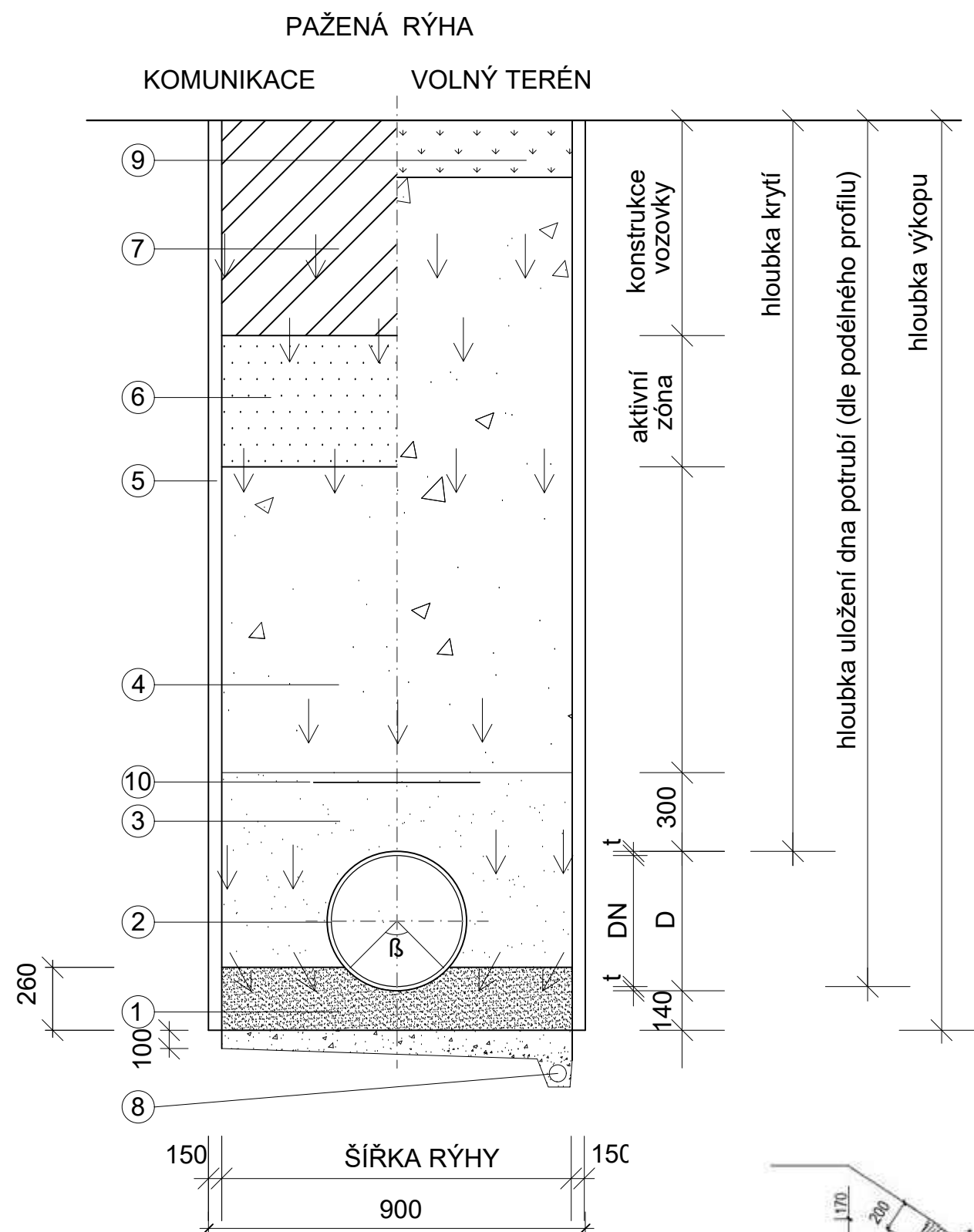


## VZOROVÝ ŘEZ ULOŽENÍ PLASTOVÉHO POTRUBÍ



POZNÁMKA:

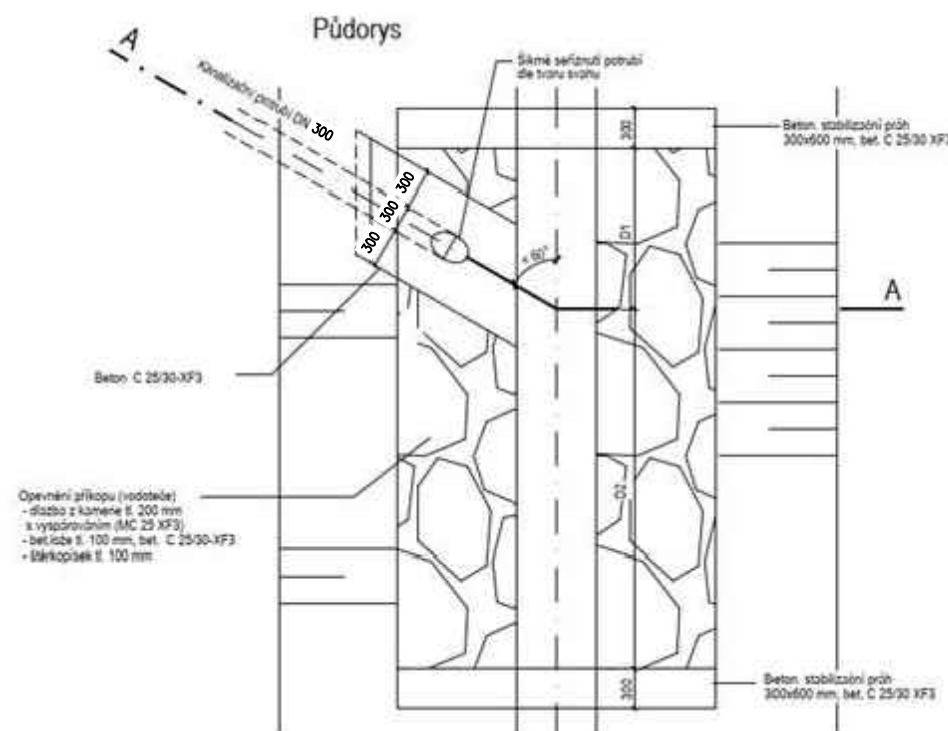
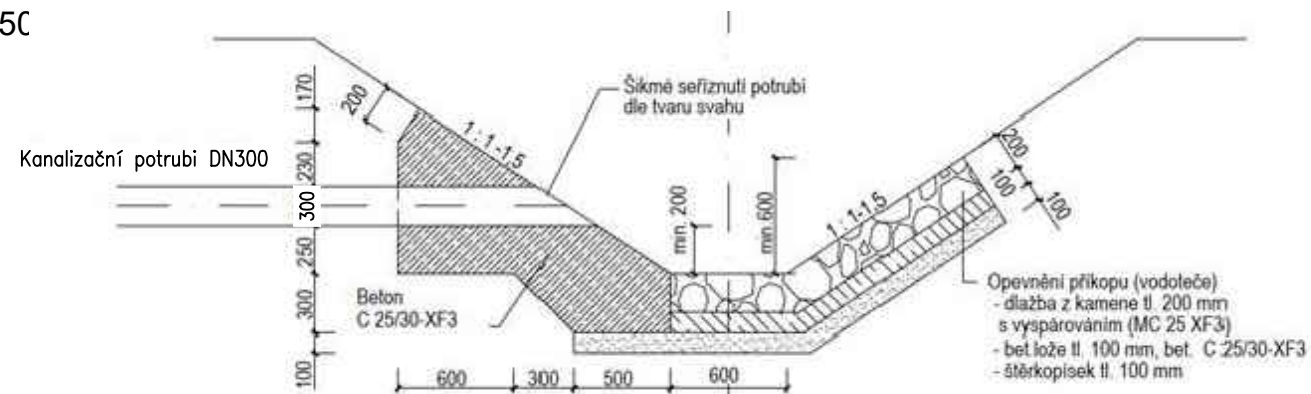
## SVISLÁ RÝHA BUDE PAŽENA

v zastavěném území od hloubky 1,30 m  
v nezastavěném území od hloubky 1,50 m  
viz TKP4

**LEGENDA :**

- ① - podsyp tl.0,1m + 1/10 DN, z jemnozrnného, nesoudržného materiálu (G1, frakce 0-8, 95% PS) písek nebo štěrkopísek, s jamkami pro hrdla trub dno rýhy upraveno, urovňováno a zhutněno na 95 % PS
  - ② - kanalizační trouba, PP DN 300 SN16 (d.315/300)
  - ③ - obsyp z nesoudržného dobře zhutnitelného materiálu (0,3 m nad vrchol potrubí), frakce 0-4, příp. 0-8 mm. Hutnění po vrstvách do 15 cm na 97% PS (ID=0,75); ve volném terénu 95% PS.
  - ④ - zásyp vhodným hrubozrnným materiálem - určí geolog stavby hutnění po vrstvách tl. do 15 cm na 97% PS (ID=0,85); ve volném terénu zásyp zeminou z výkopu po vrstvách max. 30 cm na 95% PS (ID=0,7)
  - ⑤ - pažení stěn výkopu příložené dle TKP 4
  - ⑥ - aktivní zóna komunikace - hutnění min. 100% PS, ID=0,85, E2=45 MPa předepsáno v rámci silničních objektů
  - ⑦ - skladba komunikace dle silničních objektů
  - ⑧ - v případě potřeby: drenážní trubky DN 100 - flexibil - po dokončení stavby nutno zrušit jejich funkci např. zaslepením v šachtách štěrkový obsyp - obsyp kamenivo drcené frakce 32/63
  - ⑨ - zatravnění + ohumusování, nebo oprava dle stávajícího stavu
  - ⑩ - výstražná šedá fólie-šířka dle DN potrubí (ČSN736006)
- ↓
- β
- β - úhel uložení min. 120°

Potrubi bude ukládáno podle ČSN EN 1610, TKP 3, TKP 4 a TP 146.  
Při ukládání potrubí bude respektována max. velikost zrna obsypu



Č.	Datum	Popis	Vypracoval	Schválil
REVIZE				

Souřadnicový systém S-JTSK, Výškový systém Bpv

Objednatel: **Středočeský kraj**  
**Zborovská 81/11,**  
**150 21 Praha 5**

Navrh/vypracoval: Ing. Andrii Kostenko	Zodpovědný projektant: Ing. Dušan Cichra	Zhotovitel: Mott MacDonald CZ, spol. s r.o.
Technická kontrola: Ing. Martin Daniel	Hlavní inženýr projektu: Ing. Dušan Cichra	<div data-bbox="3028 1166 3061 1173">M</div> <div data-bbox="3090 1166 3123 1173">M</div> <div data-bbox="3028 1173 3123 1176">MOTT MACDONALD</div> <div data-bbox="3134 1166 3246 1176">           Národní 984/15            110 00 Praha 1            +420 221412800         </div>

Kraj: Středočeský kraj	Čís.sm.obj.:	S-0823/DOP/2018
Katastrální území: Dobřichovice, Lety u Dobřichovic	Čís.akce:	399219
Akce:	Datum:	01/2025
<b>II/115 hr. m. Prahy - Lety, rekonstrukce 2. úsek - oblast Dobřichovice, Lety</b>  Stavební objekt:  <b>SO 321 Odvodnění komunikace, 2. úsek, km 2,530 - 2,820</b>	Stupeň:	PDPS
	Formát:	3 x A4
	Měřítko:	
	Číslo kopie:	Číslo přílohy:
Příloha:	<b>D.1.3.3.3</b>	